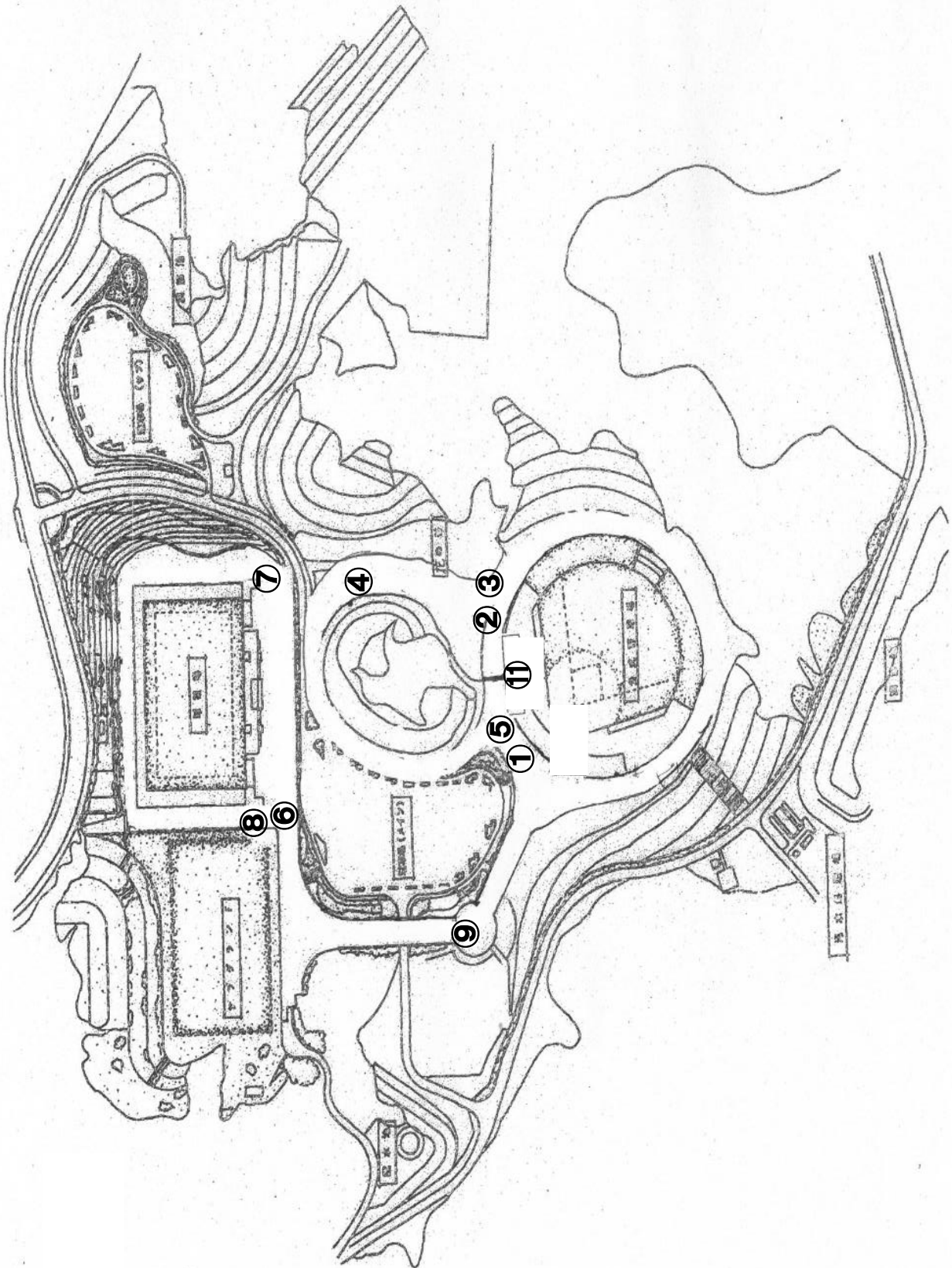


福島県中学校連駅伝競走大会コース案内<注意箇所>



①スタートライン




・トリムコース 1 km 地点

② 2 km ・ 3 km 分岐点 (スタート地点側から)



・ 3 km コースはグリーンスタジアム外周へ、2 km コースは、花の谷方面へ左折します。

③ 2 km ・ 3 km 分岐点




④ 花の谷頂上地点




・ 車止め手前を左折し、歩道を走行します。

⑤ スタートポイント付近




・ 樹木の右側を走行します。

⑥ グリーンフィールド付近




・ グリーンフィールド前は、一番右側の樹木の左側を走行します。

⑦グリーンフィールド突き当たり




⑧グリーンフィールド出口




・ 樹木と樹木の間を走行します。

⑨グリーンベース前



・ コース中央植え込みの左側を走行します。

⑩折り返しポイント



・ 青色のスタジアム案内板前を折り返します。  
(マンホール蓋に×印があります。)

⑪中継ポイント・ゴール



そのほか、コース上、全体的に凹凸が多くなっています。  
試走等でよく確認をしていただき、本番で転倒することのないよう注意してください。